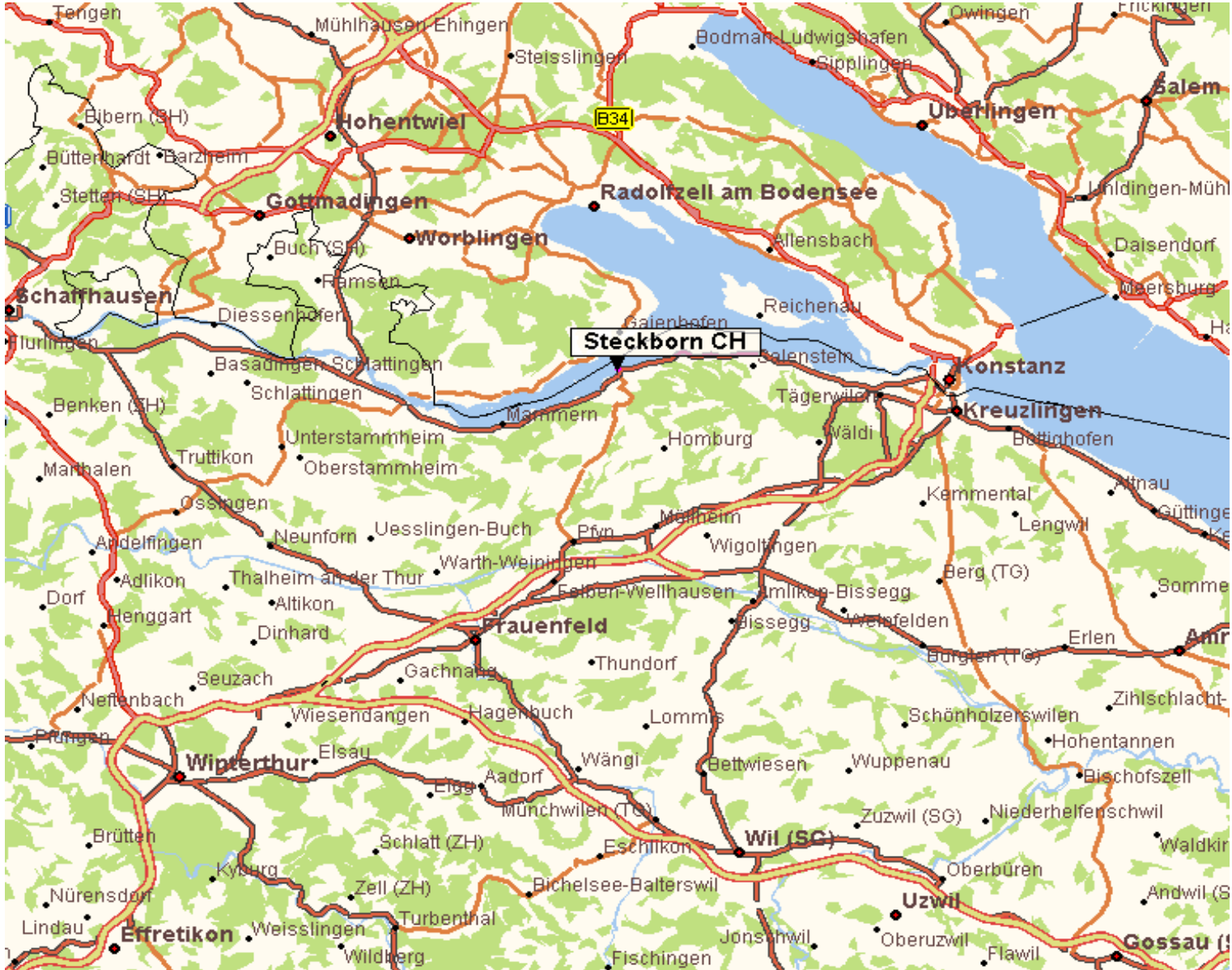




Wegbeschreibung zur Praxis Lebensberatung Lichtkreis Dagmar Wegmann



Detailbeschreibung siehe Folgeseite



Von Zürich/Winterthur

- Alles auf der Autobahn A1 bis kurz nach Ausfahrt Winterthur-Ost. Dort wechseln Sie auf die A7 und folgen dieser bis zur Ausfahrt Frauenfeld-Ost / Steckborn
- Nach der Ausfahrt rechts und beim 2. Kreisel 3. Strasse rechts.
- Sie fahren durch das Dorf Felben alles gerade aus bis Pfy.
- In Pfy nehmen Sie die erste Abbiegung links in Richtung Steckborn. Sie fahren alles der Hauptstrasse entlang an Dettighofen vorbei und durchqueren Hörhausen.
- Sie fahren weiter bis Steckborn zum einzigen Kreisel.
- Nehmen Sie im Kreisel die erste grosse Strasse rechts in Richtung Städtchen.
- Durchqueren Sie das ganze Städtchen. Sie sehen rechts eine AGIP-Tankstelle. Nach dieser nehmen Sie die erste Strasse rechts, fahren über den Bahnübergang und biegen in die 3. Querstrasse nach links ein.
- Dies ist dann auch schon die Seehaldenstrasse.
- Die Praxis befindet sich im 5. Haus auf der rechten Seite.
- Bitte parkieren Sie in der Garageneinfahrt der Seehaldenstrasse 10 (Parkplatztafel vorhanden)
- Der Eingang befindet sich beim Gartentor mit der blauen Kugel ca. 30 Meter zurück vom Parkplatz.

Von Schaffhausen

- Fahren Sie dem Rhein/See entlang via Diessenhofen - Stein am Rhein - Mammern nach Steckborn.
- Wenn Sie Steckborn erreichen fahren Sie in den Kreisel.
- Bleiben Sie im Kreisel auf der Seestrasse, welche in das Städtchen Steckborn führt.
- Durchqueren Sie das ganze Städtchen. Sie sehen rechts eine AGIP-Tankstelle. Nach dieser nehmen Sie die erste Strasse rechts, fahren über den Bahnübergang und biegen in die 3. Querstrasse nach links ein.
- Dies ist dann auch schon die Seehaldenstrasse.
- Die Praxis befindet sich im 5. Haus auf der rechten Seite.
- Bitte parkieren Sie in der Garageneinfahrt der Seehaldenstrasse 10 (Parkplatztafel vorhanden)
- Der Eingang befindet sich beim Gartentor mit der blauen Kugel ca. 30 Meter zurück vom Parkplatz

Von Kreuzlingen

- Fahren Sie dem See entlang via Tägerwilen - Triboltingen - Ermatingen - Mannenbach - Berlingen nach Steckborn.
- Eingangs Dorf biegen Sie bei der ersten Möglichkeit nachs links ab.
- Fahren Sie über den Bahnübergang und biegen in die 3. Querstrasse nach links ein.
- Dies ist dann auch schon die Seehaldenstrasse.
- Die Praxis befindet sich im 5. Haus auf der rechten Seite.
- Bitte parkieren Sie in der Garageneinfahrt der Seehaldenstrasse 10 (Parkplatztafel vorhanden)
- Der Eingang befindet sich beim Gartentor mit der blauen Kugel ca. 30 Meter zurück vom Parkplatz

Ganz herzlich WILLKOMMEN!!!